



Podpora integrovaného rozvoja obce Plevník-Drienové prostredníctvom vypracovania územno-plánovacej dokumentácie  
**MAPA Č. 2 - KOMPLEXNÝ VÝKRES PRIESTOROVÉHO USPORIADANIA, FUNKČNÉHO VYUŽITIA ÚZEMIA A DOPRAVNÉHO VYBAVENIA**



1:5 000



**REGULATÍVY FUNKČNÉHO VYUŽITIA ÚZEMIA  
 A ÚZEMNÉHO ROZVOJA**

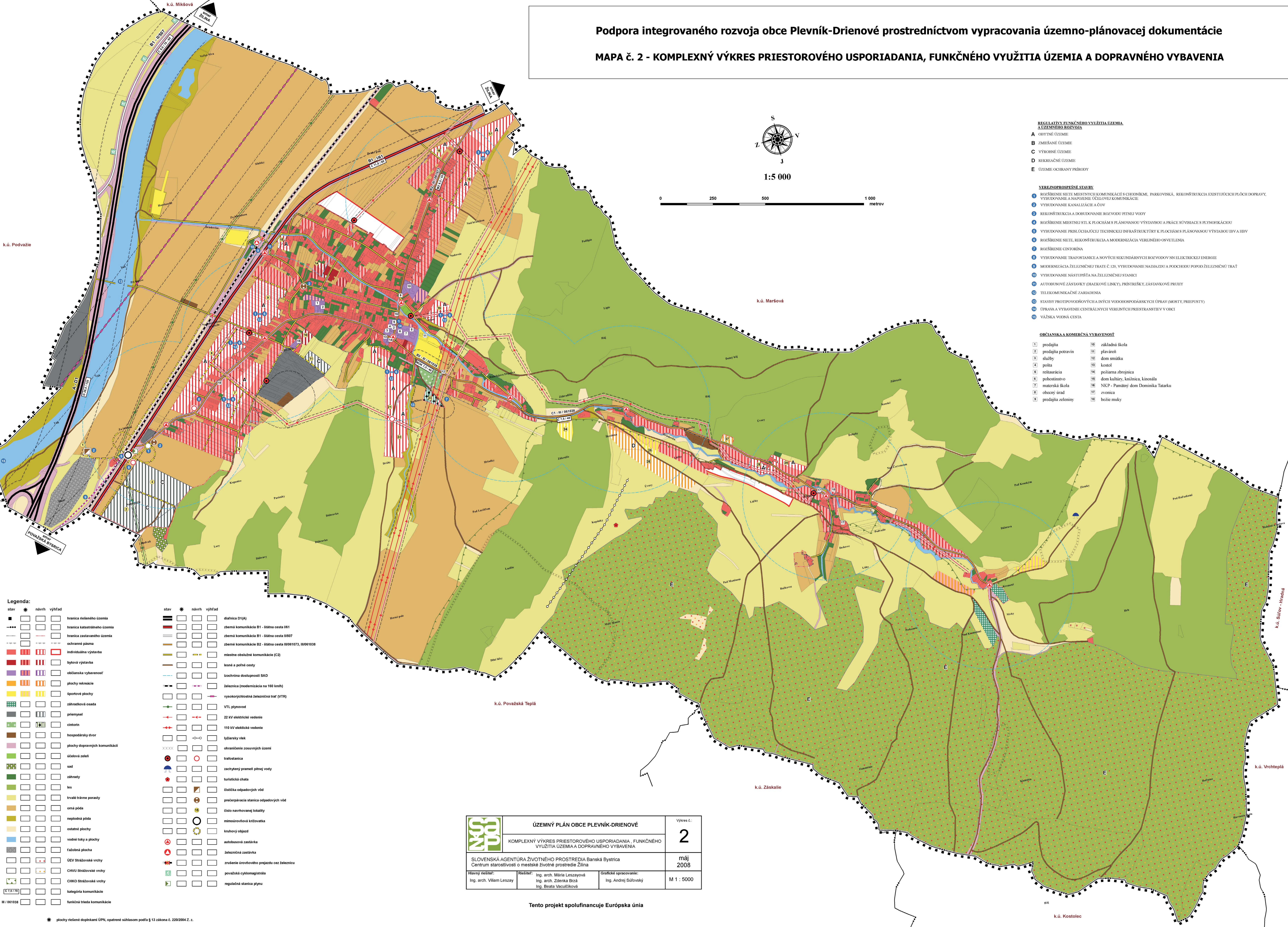
- A OBYTNÉ ÚZEMIE
- B ZMIEŠANÉ ÚZEMIE
- C VÝKONNÉ ÚZEMIE
- D REKREAČNÉ ÚZEMIE
- E ÚZEMIE OCHRANENÉ PRÍRODOU

**VEREJNOPROSPÉŠNÉ STAVBY**

- 1 ROZŠIŘENIE SIEŤ Miestnych komunikácií s chodníkmi, parkoviská, rekonštrukcia existujúcich plôch dopravy, vybudovanie a napojenie účelovej komunikácie
- 2 VYBUDOVANIE KANALIZÁCIE A ČOV
- 3 REKONŠTRUKCIA A DOBUDOVANIE ROZVODU PITNEJ VODY
- 4 ROZŠIŘENIE Miestnej sŕt k plochám s plánovanou výstavbou a práce súvisiace s plynofikáciou
- 5 VYBUDOVANIE PRÍSLUŠIAJUCEJ TECHNICKÉJ INFRAŠTRUKTÚRY K PLOCHÁM S PLÁNOVANOU VÝSTAVBOU BVVA IBV
- 6 ROZŠIŘENIE SIEŤ, REKONŠTRUKCIA A MODERNIZÁCIA VEREJNÉHO OSVETLENIA
- 7 ROZŠIŘENIE CINTORÍNA
- 8 VYBUDOVANIE TRAFOSTANICE A NOVÝCH SEKUNDÁRNÝCH ROZVODOV NN ELEKTRICKEJ ENERGIE
- 9 MODERNIZÁCIA ŽELEZNIČNEJ TRATE Č. 120, VYBUDOVANIE NADAZDU A PODCHODU POPOD ŽELEZNIČNÚ TRAT
- 10 VYBUDOVANIE NÁSTUPNÍŠŤA NA ŽELEZNIČNEJ STANCI
- 11 AUTOBUSOVÉ ZÁSTAVKY (DRAKOVÉ LINKY), PRÍSTREŠKY ZÁSTAVKOVÉ PRUIHY
- 12 TELEKOMUNIKAČNÉ ZARIADENIA
- 13 STAVBY PROTIVODOVOVÝCH A INÝCH VODOHOSPODÁRSKYCH ÚPRAV (MOSTY, PŘIEPUSTY)
- 14 ÚPRAVA A VYBAVENIE CENTRÁLNYCH VEREJNÝCH PRIESTRAŇSTEV V OBCI
- 15 VÁŽKA VODNÁ CESTA

**OBČIANSKA A KOMERČNÁ VYBAVENOSŤ**

- 1 predajňa
- 2 predajňa potravín
- 3 služby
- 4 pošta
- 5 reštaurácia
- 6 pohostinstvo
- 7 materská škola
- 8 obecný úrad
- 9 predajňa zeleniny
- 10 základná škola
- 11 plavárň
- 12 dom smútku
- 13 kostol
- 14 požiarňa zbrojnica
- 15 dom kultúry, knižnica, kinosála
- 16 NKP - Pamätný dom Dominika Tataru
- 17 zvonica
- 18 božie muky



**Legenda:**

stav	návrh	výňrad	hranica riešeného územia
hranica katastrálneho územia	hranica zastavaného územia	ochranná pásmo	individuálna výstavba
bytová výstavba	občianska vybavenosť	plochy rekreácie	športové plochy
záhradková osada	priemysel	cintorín	hospodársky dvor
plochy dopravných komunikácií	účelová zeleň	sad	záhrady
les	trvalé trávne porasty	omá pôda	neplodná pôda
ostatné plochy	vodné toky a plochy	ťažobná plocha	ÚEV Strážovské vrchy
CHVU Strážovské vrchy	CHKO Strážovské vrchy	kategória komunikácie	funkčná trieda komunikácie

stav	návrh	výňrad	diaľnica D1(A)
zberná komunikácia B1 - štátna cesta I/61	zberná komunikácia B1 - štátna cesta I/907	zberná komunikácia B2 - štátna cesta III/061973, III/061938	miestne obslužné komunikácie (C2)
lesné a poľné cesty	izochrona dostupnosti SAD	železnica (modernizácia na 160 km/h)	vysokokorytná železničná trať (VTR)
VTL plynovod	22 kV elektrické vedenie	110 kV elektrické vedenie	lyžiarsky vleč
ochranenie zosuvných území	trafostanica	zachytený prameň pitnej vody	turistická chata
čistička odpadových vôd	prečerpávacia stanica odpadových vôd	číslo navrhovanej lokality	mimozemrová krizovatka
kruhový objazd	autobusová zastávka	železničná zastávka	zrušenie úrovňového prejazdu cez železniciu
považská cyklistmagistála	regulačná stanica plyn		

	<b>ÚZEMNÝ PLÁN OBCE PLEVNÍK-DRIENOVÉ</b>		Výkres č.:
	KOMPLEXNÝ VÝKRES PRIESTOROVÉHO USPORIADANIA, FUNKČNÉHO VYUŽITIA ÚZEMIA A DOPRAVNÉHO VYBAVENIA		<b>2</b>
SLOVENSKÁ AGENTÚRA ŽIVOTNÉHO PROSTREDIA Banská Bystrica Centrum starostlivosti o mestské životné prostredie Žilina		máj 2008	
Hlavný riešiteľ:	Riešiteľ:	Grafické spracovanie:	M 1 : 5000
Ing. arch. Viliam Leszay	Ing. arch. Mária Leszayová Ing. arch. Zdenka Brzá Ing. Beata Vaculčíková	Ing. Andrej Sulfovský	

Tento projekt spolufinancuje Európska únia

\* plochy riešené doplnkami ÚPN, opatrené súhlasom podľa § 13 zákona č. 220/2004 Z. z.